

ПРИЛОЖЕНИЕ

УТВЕРЖДЕНА

постановлением

Администрации города Курска









от 24 февраля 2026 года

№ 79

СХЕМА

ГРАНИЦ ПРИЛЕГАЮЩИХ ТЕРРИТОРИЙ В КАДАСТРОВОМ КВАРТАЛЕ № 46:29:102217 (УЛИЦА К. ВОРОБЬЕВА-ПРОСПЕКТ НАДЕЖДЫ ПЛЕВИЦКОЙ) С ОПИСАНИЕМ ГРАНИЦ

УСЛОВНЫЕ ОБОЗНАЧЕНИЯ

-  - номер прилегающей территории
-  - прилегающая территории
-  - границы земельных участков внесенные в ЕГРН
-  - характерные точки ограничивающие прилегающую территорию
-  - объекты расположенные на земельном участке
-  - границы земельного участка на кадастровом учете
-  - границы кадастрового квартала
-  - номер земельного участка в кадастровом квартале



